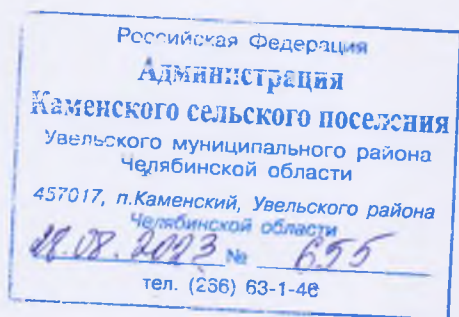


Главе Каменского сельского поселения
Увельского муниципального района
Пивоваровой Татьяне Ленаровне
от инициативной группы:
Артеменко Светланы Григорьевны
Поповой Галины Петровны
Стратий Елены Николаевны
Кабановой Натальи Васильевны
Шумаковой Ольги Алексеевны
Шейченко Веры Владимировны
Кавардин Дмитрий Николаевич
Голик Наталии Матвеевны
Баландиной Натальи Николаевны
Гилязиединовой Надежды Нагимовны



ЗАЯВЛЕНИЕ

о согласовании территории (части территории), на которой планируется реализовать инициативный проект «Устройство стелы при въезде в поселок Каменский Увельского муниципального района Челябинской области»

от 28 августа 2023 года

В соответствии с Положением о реализации инициативных проектов на территории Каменского сельского поселения, утвержденным Решением Совета депутатов Каменского сельского поселения № 22 от 03.08.2023 года, инициативная группа граждан в составе:

№№	ФИО	Адрес постоянного проживания	Данные паспорта
1	Артеменко Светлана Григорьевна	457017, Челябинская область, Увельский район, поселок Каменский, улица 8 Марта, дом 1, квартира 8	7516 863149 Отделением УФМС России по Челябинской области в гор. Южноуральске дата выдачи: 05.10.2016г.
2	Попова Галина Петровна	457017, Челябинская область, Увельский район, поселок Каменский, улица Молодежная, дом 1, квартира 2	75 03 668420 Увельским РОВД Челябинской области. дата выдан 20.09.2003 г.
3	Шумакова Ольга Алексеевна	457017, Челябинская область, Увельский район, поселок Каменский, улица Октябрьская, дом 18, квартира 2	7504 518872 Увельским РОВД Челябинской области дата выдачи: 07.07.2005г.
4	Кабанова Наталья Васильевна	457017, Челябинская область, Увельский район, поселок Каменский, улица Заречная, дом 3	7510 850004 Отделением УФМС России по Челябинской области в Увельском районе дата выдачи: 03.03.2011г.

5	Стратий Елена Николаевна	457017, Челябинская область, Увельский район, поселок Каменский, улица Новая, дом 11, квартира 1	7510 850312 Отделением УФМС России по Челябинской области в Увельском районе дата выдачи: 05.05.2011г.
6	Шейченко Вера Владимировна	457017, Челябинская область, Увельский район, поселок Каменский, улица 8 Марта, дом 27, квартира 1	7503 828740 Увельским РОВД Челябинской области, дата выдан 26.12.2003 г.
7	Кавардин Дмитрий Николаевич	457017, Челябинская область, Увельский район, поселок Каменский, улица Набережная, дом 13	7521 825655 ГУ МВД России по Челябинской области дата выдачи: 12.05.2022
8	Голик Наталия Матвеевна	457017, Челябинская область, Увельский район, поселок Каменский, улица 8 Марта, дом 1, квартира	7505 891335 Увельским Ровд Челябинской области Дата выдачи: 22.03.2007г.
9	Баландина Наталья Николаевна	457017, Челябинская область, Увельский район, поселок Каменский, улица 8 Марта, дом 5, квартира 1	7504 071906 УВД Ленинского района города Челябинска дата выдачи: 05.11.2003г.
10	Гилязиединова Надежда Нагимовна	457017, Челябинская область, Увельский район, поселок Каменский, улица Заводская, дом 37, квартира 1	7509 492850 Отделением УФМС России по Челябинской области в Увельском районе дата выдачи: 09.03.2010г.

в целях подготовки заявки на конкурс проекта инициативного бюджетирования, просит о согласовании границ предполагаемой части территории, расположенной по адресу: Челябинская область, Увельский муниципальный район, при въезде в поселок Каменский, в пределах кадастровых кварталов: 74:24:06011029, 74:21:0112001. Данная территория предлагается для реализации инициативного проекта «Устройство стелы при въезде в поселок Каменский Увельского муниципального района Челябинской области, предположительная стоимость 602 236 рублей 03 копейки.

Приложение:

1. Схема расположения земельного участка (объекта);
2. Краткое описание инициативного проекта

Подписи членов инициативной группы:

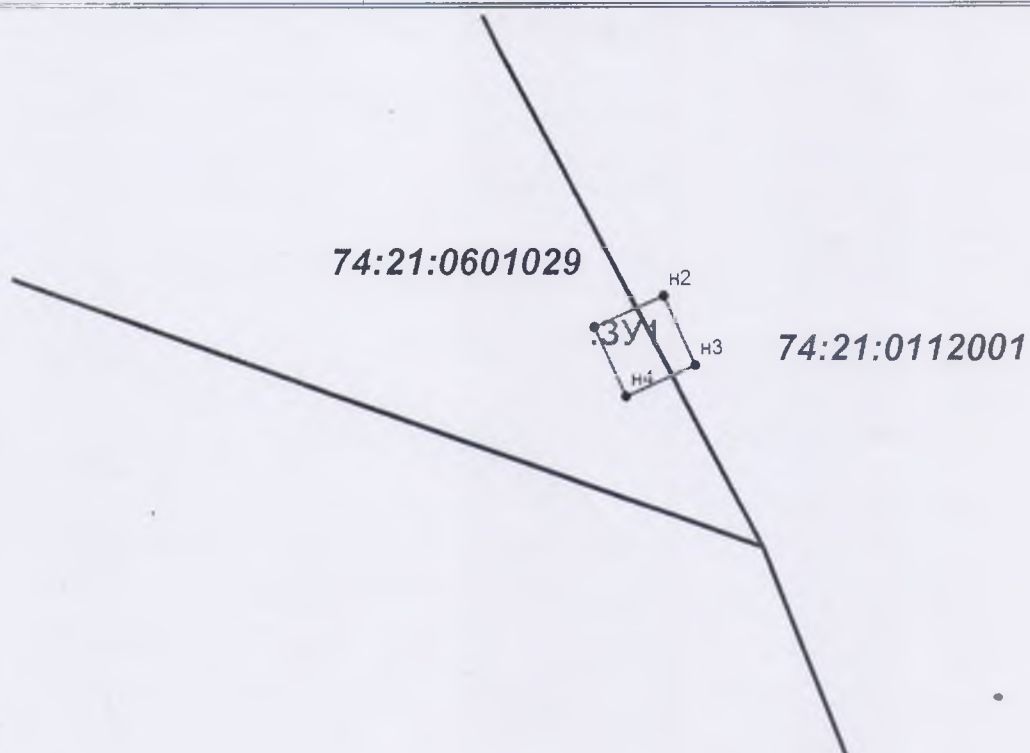
Арта Артешенко С.Т.
 Кавардин Дмитрий Н.
 Голик Наталия М.
 Баландина Наталья
 Гилязиединова Надежда
 Кавардин Дмитрий
 Голик Наталия
 Баландина Наталья
 Гилязиединова Надежда
 Кавардин Дмитрий
 Голик Наталия
 Баландина Наталья
 Гилязиединова Надежда

Схема расположения земельного участка или земельных участков на кадастровом плане территории

Условный номер земельного участка: :ЗУ1

Площадь земельного участка: 100 кв.м.

Обозначение характерных точек границ	Координаты, м МСК 74	
	X	Y
1	2	3
н1	533 608.35	2 302 536.85
н2	533 612.48	2 302 545.96
н3	533 603.37	2 302 550.09
н4	533 599.25	2 302 540.98
н1	533 608.35	2 302 536.85



Масштаб 1:1000

Условные обозначения:

- :ЗУ1..... -обозначение образуемого земельного участка
- н1, н2, ..., нп -Надписи номеров вновь образованных характерных точек (межевые знаки)
- 28.143.....п -Надписи номеров существующих характерных точек в ГКН
- -характерная точка границы, сведения о которой позволяют однозначно определить ее положение на местности
- - существующая часть границы, имеющиеся в ГКН сведения о которой достаточны для определения ее местоположения;
- - вновь образованная часть границы, сведения о которой достаточны для определения ее местоположения

Утверждена
Постановлением администрации
Увельского муниципального района
(наименование документа об утверждении, включая наименование)
«Об утверждении схемы расположения
органов государственной власти или органов местного
земельного участка или земельных участков
самоуправления, принявших решение об утверждении схемы
на кадастровом плане территории
или подписавших соглашение о перераспределении земельных участков)
от «26» сентября 2023 г. № 1414

**Схема расположения земельного участка или земельных участков
на кадастровом плане территории**

Объект: участок земель, находящийся в государственной или муниципальной собственности.

Местоположение/кадастровый номер: примерно в 635 м по направлению на юго-восток относительно ориентира, расположенного за пределами границ земельного участка, адрес ориентира: Челябинская область, Увельский муниципальный район, Каменское сельское поселение, п. Каменский, в пределах кадастровых кварталов 74:21:0601029, 74:21:0112001.

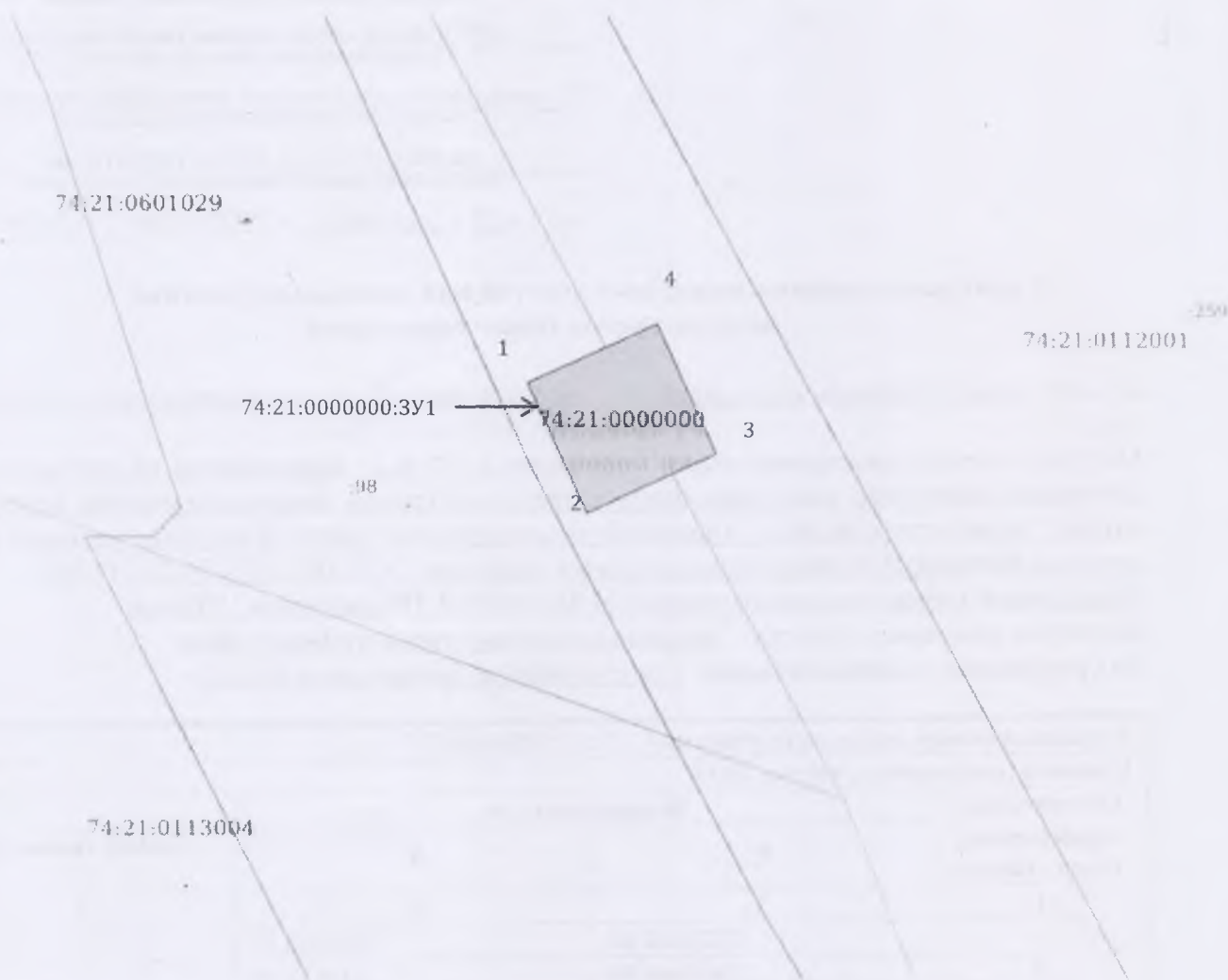
Кадастровый номер земельного участка 74:21:0000000:ЗУ1, площадь 100 кв.м.

Категория земельного участка: земли сельскохозяйственного назначения.

Вид разрешенного использования: благоустройство (размещение стелы).

Условный номер земельного участка — 74:21:0000000:ЗУ1			
Площадь земельного участка 100 м ²			
Обозначение характерных точек границ	Координаты, м		Длина линии (м)
	X	Y	
1	2	3	4
1	2302536,85	533608,35	
2	2302545,96	533612,48	
3	2302550,09	533603,37	
4	2302540,98	533599,25	
1	2302536,85	533608,35	

**Схема расположения земельного участка или земельных участков
на кадастровом плане территории**



**Система координат: МСК-74
Масштаб: 1:500**

Условные обозначения:



- образуемый земельный участок;

- граница учтенного земельного участка;

- граница кадастрового квартала;

1,2,3,4

- характерная точка границы земельного участка;

:396

- номер участка

:3У1

- условный номер земельного участка

Краткое описание инициативного проекта «Устройство стелы при въезде в поселок Каменский Увельского муниципального района Челябинской области»

Въездная стела – это визитная карточка любого большого или малого населенного пункта. Грамотно и эстетично выполненная, она не только информирует о названии данного населённого пункта, но дает образную эмоциональную информацию об истории и современности, о характере и занятиях населения, а также в определенной степени характеризует его руководителей, их патриотизм, художественный вкус и хозяйственность.

Поселок Каменский является административным центром Каменского сельского поселения, но с момента возникновения в 1956 году, у поселка не было никогда стелы. В современный век, когда большое внимание уделяется эстетической составляющей внешнего облика населенных пунктов, неотъемлемым символом служит стела.

Считая наш поселок прогрессивным и развивающимся, наша группа разработала макет стелы, которая будет приветственным, информационным и уникальным объектом неразрывно связанным с символикой нашего поселения.

Въездная стела на территорию Каменского сельского поселения будет визитной карточкой поселка, от её внешнего вида зависит первое впечатление людей въезжающих на территорию населенного пункта и покидающих его. Установка новой въездной стелы будет способствовать хорошему настроению жителей, его гостям и просто проезжающим, по территории поселка, людям. Установка стелы позволит повысить престиж и привлекательность, будет способствовать воспитанию патриотических чувств и чувства любви к родному краю, малой родине у жителей поселка.

